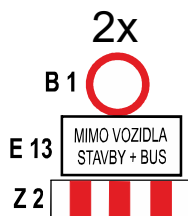
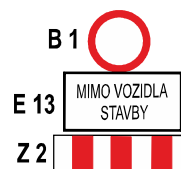


Dopravní značky na objízdné trase při úpravě sil. II/182 Měčín - Bíluky - Petrovice

začátek a konec úplné uzavírky



3x z postranních ulic



na MK od sil. II/191 v Petrovicích



IP 10a

na sil. III/182 15 od sil. II/191 na Bíluky



IP 10a

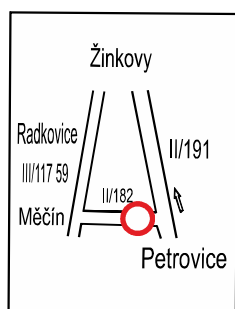
na sil. II/182 ul. Černovec



IP 10a

Objízdná trasa po sil. II/191, III/117 59, II/117, III/117 62

křiž. sil. II/191 a II/182 v Petrovicích od Klatov



IS 11a



B 24b

E 13



IS 11c

křiž. sil. II/191 a II/182 v Petrovicích od Žinkov

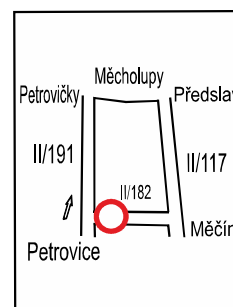


B 24a

E 13



IS 11c



IS 11a

křiž. sil. II/191 a MK od Němčic



IS 11b

křiž sil. II/191 a III/182 15 na Bíluky

IS 11c



křiž. sil. II/191 a MK od Pozorky




IS 11b

Dopravní značky na objízdné trase při úpravě sil. II/182 Měčín - Bíluky - Petrovice

křiž. sil. II/191 a MK od Partoltic



křiž. sil. II/191 a MK na Osobovy



křiž. sil. II/191 a III/117 59 v Žinkovech



křiž. sil. III/117 59 a II/117 v Měčíně od Žinkov a Skašova



IP 22



IS 11c

křiž. sil. II/191 a II/182 v Petrovicích od Žinkov



IP 22



IS 11c

křiž. sil. II/182 a II/117 v Měčíně od Borov



IP 22

křiž. sil. II/117 a MK od zámku v Měčíně



IS 11b

křiž. sil. II/117 a MK od Bezděkova a Hráze



IS 11b



IS 11b

křiž. sil. II/117 a III/117 62 v Předslavi



IS 11c



IS 11c



IS 11c

křiž. sil. III/117 62 a II/191 v Petrovičkách od Klatov



IP 22



IS 11c



IS 11c



IS 11b

Dopravní značky na objízdné trase při úpravě sil. II/182 Měčín - Bíluky - Petrovice

SOUPIS POUŽITÝCH SVISLÝCH DOPRAVNÍCH ZNAČEK

<i>B 1</i>	5x	
<i>B 24a</i>	1x	1 sl.
<i>B 24b</i>	1x	1 sl.
<i>IP 10a</i>	3x	3 sl.
<i>IP 22</i>	4x	8 sl.
<i>IS 11a</i>	2x	4 sl.
<i>IS 11b</i>	7x	7 sl. (různý text)
<i>IS 11c</i>	13x	13 sl.
<i>E 13</i>	3x	
<i>E 13 (+BUS)</i>	4x	
<i>Z 2</i>	5x	